

#01

C/ Bandera 31
29738 - Torre de Benagalbón
(Málaga)
640998692
axioma.arqueologia@gmail.com

AXIOMA ARQUEOLOGÍA

ARQUEOLOGÍA, GESTIÓN Y PATRIMONIO





OBJETIVOS

- Excavaciones arqueológicas
- Estratigrafía muraria
- Prospecciones arqueológicas
- Control de movimiento de tierras
- Gestión de Patrimonio
- Estudios de Impacto arqueológico
- Estudios de impacto ambiental
- Topografía
- Modelos 3D y recreaciones virtuales
- Documentación



#Arqueología de gestión

NUESTRA EMPRESA


Axioma Arqueología y Patrimonio S.L. es una empresa especializada en la gestión del patrimonio arqueológico y documental en todos sus ámbitos (excavaciones, prospecciones, seguimientos arqueológicos, estudios de impacto patrimonial y arqueológico, etc.)

Somos un equipo multidisciplinar que cuenta con una experiencia de más de 30 años en el área de la arqueología y la documentación de la misma desarrollando nuestro trabajo tanto en el ámbito privado como en el público.

ARQUEOLOGÍA Y GESTIÓN

Nuestro trabajo se desarrolla a nivel nacional habiendo trabajado con diferentes administraciones autonómicas y estatales (Andalucía, Aragón, C. Valenciana, Extremadura) Nos especializamos en todo tipo de cautelas arqueológicas : sondeos, prospecciones, seguimientos, etc. ofreciendo un servicio integral combinando actuaciones.

Nuestro campo de trabajo combina diversas disciplinas que nos permiten ofrecer un amplio espectro de soluciones (arqueología, antropología, topografía, documentación 3D, etc) contando con los medios técnicos más adecuados a cada proyecto y un equipo humano y profesional multisectorial.



PROSPECCIONES ARQUEOLÓGICAS

Enfocadas al análisis territorial con técnicas no invasivas son una actividad que permite valorar la potencialidad arqueológica de un área determinada previo a la implantación de infraestructuras, EDAR, vías de transporte, parques eólicos, plantas y parques fotovoltaicos, minería, etc. También es una herramienta fundamental para la elaboración de cartas arqueológicas o catálogos de bienes.

Hemos realizado trabajos para empresas privadas y administración pública adaptando las soluciones a las necesidades de cada proyecto.



**Creciendo con
nuestros clientes
con soluciones
adaptadas**



SEGUIMIENTOS ARQUEOLÓGICOS

Controles de movimiento de tierras y seguimientos arqueológicos tanto en zonas urbanas como rurales, asegurando la protección del patrimonio y la ejecución de los proyectos con soluciones ajustadas a cada actividad.

Desde nuestra empresa trabajamos para que la realización de esta actividad venga acompañada de una anticipación y planificación que, junto a la coordinación con la empresa constructora, haga que el Control de Movimiento de Tierras interfiera lo mínimo posible en el desarrollo de la obra civil, creando sinergias que permitan combinar el objetivo primero de esta actividad arqueológica, la protección y prevención del patrimonio, con el desarrollo y el cronograma de la obra.



EXCAVACIONES ARQUEOLÓGICAS

Tanto en áreas urbanas como en zonas rurales realizamos excavaciones con sondeos o en extensión realizando un trabajo exhaustivo de documentación para maximizar la protección del patrimonio en todas sus facetas ocupandonos de la gestión total de los proyectos desde su encargo hasta la resolución final. Nuestro trabajo contempla la combinación de la protección y puesta en valor con las limitaciones temporales y presupuestarias del promotor, público o privado.





DOCUMENTACIÓN Y DIGITALIZACIÓN


ANÁLISIS DE LOS OBJETIVOS Y ADECUACIÓN DE LOS RESULTADOS

Utilizando las herramientas más avanzadas para la documentación de las distintas actividades que nos ocupan convirtiendo los trabajos en modelos 3D mensurables, georreferenciados y manejables a escala 1:1 así como su adaptación para publicación y manejo. La utilización de la tecnología SIG o la aplicación de la metodología BIM de gran potencial en los análisis arqueológicos favorece el carácter dinámico y abierto de una herramienta que permite la actualización de la información así como la interoperabilidad entre diferentes disciplinas, facilitando la generación de informes apoyados en las últimas innovaciones documentales.






DOCUMENTACIÓN 3D



- Modelos digitales de elevaciones
- Modelos 3D de piezas arqueológicas
- Reconstrucciones 3D
- Análisis de mallas



ANÁLISIS DE ESTRUCTURAS EMERGENTES

ESTRATIGRAFÍA MURARIA

